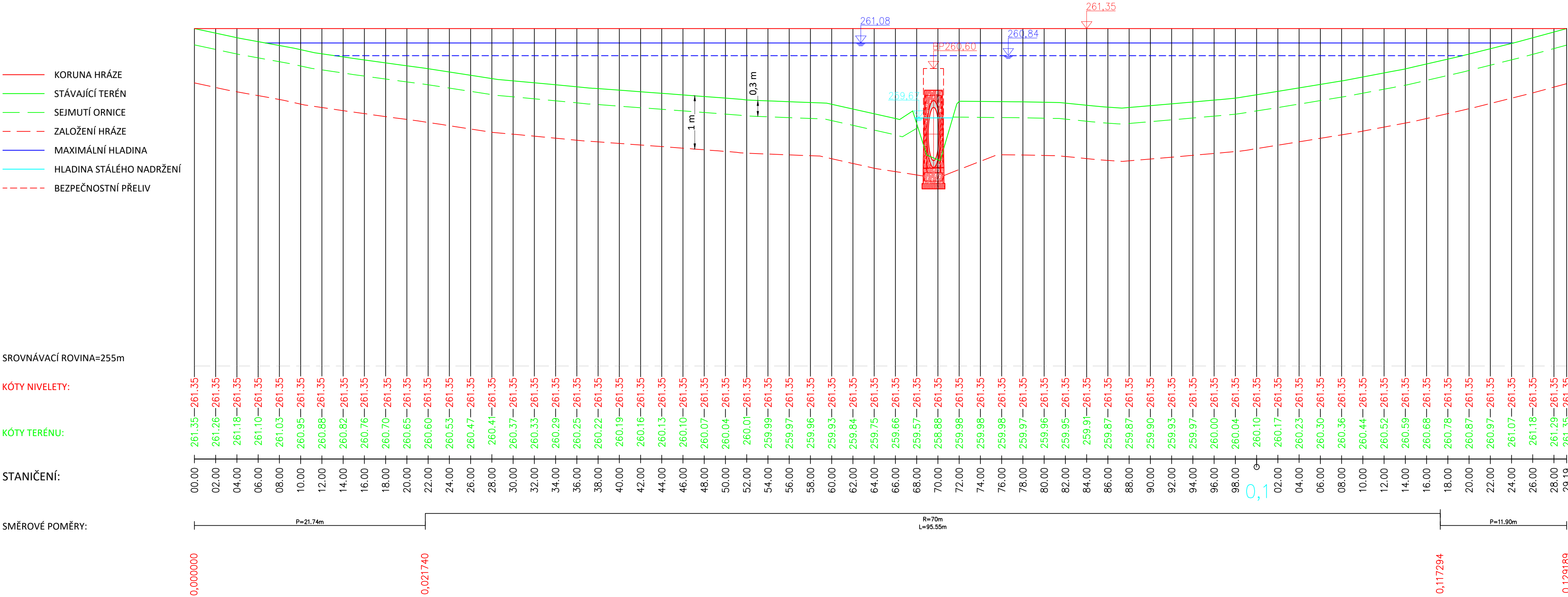



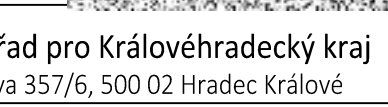


KRAJ:	KRÁLOVÉHRADECKÝ KRAJ
KATASTRÁLNÍ ÚZEMÍ:	DOHALICE
DRUH POVRCHU ÚZEMÍ:	pozemek p.č. 906 – vodní plocha

Podélný profil: TRASA - HRÁZ 261.35 M 1:250/50
Rozsah: km 0,00000 - km 0,12919



<div><div>ENDCon</div><div>NDCon s.r.o.</div></div> <div>Zlatnická 10/1582, 110 00 Praha 1, Česká republika, tel.: +420 224 123 456, IČ: 64939511, DIČ: CZ64939511</div>		
<div>Vypracoval:</div> <div></div>	<div>Vedoucí projektu:</div> <div></div>	<div>Autorizace:</div> <div></div>
<div>Kreslil:</div> <div></div>	<div>Odpověděl:</div> <div></div>	<div>Paré:</div> <div></div>
<div>Investor:</div> <div>SPÚ, Krajský pozemkový úřad pro Královéhradecký kraj Pobočka Hradec Králové, Haškova 357/6, 500 02 Hradec Králové</div>		<div>Podpis:</div> <div></div>
<div>Stavba:</div> <div>R 194 - VHO1 s mokřadem, protierozní opatření v k.ú Dohalice</div>		
<div>Objekt:</div> <div>SO 01 - VHO1 s mokřadem</div>	<div>Formát:</div> <div>297 x 840</div>	<div>Datum:</div> <div>10/2022</div>
<div>Část:</div> <div>D. Dokumentace stavebních objektů</div>	<div>Stupeň:</div> <div>DSP/DPS</div>	<div>Č. zakázky:</div> <div>889</div>
<div>Obsah:</div> <div>Podélný profil v ose hráze VHO1</div>	<div>Měřítko:</div> <div>1:250</div>	<div>Č. přílohy:</div> <div>D.1.4</div>